


# 楠町の宝探しマップづくりのための市民ワークショップ 報告書 (概要版)

2009年3月

四日市市・三重大学都市計画研究室

## 吉崎海岸散策マップ

吉崎海岸には様々な動植物が四季を通じて生息しています。豊かな自然を皆で観察し、守っていきましょう。



## 蛭と楠城跡を巡る散策マップ



## 楠宝探しマップ

この宝探しマップは「楠の宝探しマップづくり」市民ワークショップ (2008.6~2009.2) により製作されました。

この宝探しマップは、三重県立歴史民俗学館が主催する「楠の宝探しマップづくり」市民ワークショップ (2008.6~2009.2) により製作されました。このワークショップは、市民が主体的に参加し、地域の宝を探し出し、マップに盛り込むという目的で開催されました。2007年11月に開催されたワークショップの結果、2008年2月にこの宝探しマップが完成しました。

主催機関：三重県立歴史民俗学館  
〒510-8501 四日市市  
TEL: 0593-22-1111  
FAX: 0593-22-1112

歴史 [文] 文化 [自] 自然

道しるべ [行] 歩きやすい道  
本郷地区の道は歩きやすい道が多いです。道は西方向に「右衛門川」左方向に「堀川」南方向に「おん堀川」北方向に「おん堀川」東方向に「おん堀川」となっています。

酒米の水田 [自] 自然  
日本酒「熊鷹」の原料となる米が作られています。

大円山正覚寺 [自] 文化  
楠城跡の奥の楠十郎正徳の碑・観音堂等があります。

河原 [自] 自然  
毎朝の散歩が楽な河原があります。河原にはおん堀川があります。

東教寺 [自] 文化  
おん堀川が流れていて、おん堀川の東には東教寺があります。

道しるべ [行] 歩きやすい道  
本郷地区の道は歩きやすい道が多いです。道は西方向に「右衛門川」左方向に「堀川」南方向に「おん堀川」北方向に「おん堀川」東方向に「おん堀川」となっています。

楠歴史民俗学館 (旧庄屋岡田邸跡) [自] 文化  
おん堀川沿いに建てられた建物です。



道しるべ [行] 歩きやすい道  
本郷地区の道は歩きやすい道が多いです。道は西方向に「右衛門川」左方向に「堀川」南方向に「おん堀川」北方向に「おん堀川」東方向に「おん堀川」となっています。

楠歴史民俗学館 (旧庄屋岡田邸跡) [自] 文化  
おん堀川沿いに建てられた建物です。



## はじめに

21世紀は交流の時代である。私自身は、特に「観光まちづくり」に注目している。「観光まちづくり」とは、いわゆる観光地を点的に巡るバスツアーではなく、地域住民との交流を通して、訪れた地域固有の地域資源に触れることで、地域の歴史・文化・生活を体験することである。「観光まちづくり」を進めていくためには、各地域に眠る地域資源を発掘し、地域資源を活用したまちづくりを積極的に行うことが重要である。そして、「観光まちづくり」に必須なものとしてガイドマップが挙げられる。例えば、まちなか再生が進むイギリスでは、都市の主要な駅に、必ずといっていいほど、まちなか観光のためのガイドマップが自動販売機で売られている。このマップはイラストレーターによる詳細なイラストで描かれており、このマップを片手にまちなかを楽しく歩くことが可能である。そしてこのマップのほとんどは、各地域のまちづくりNPOによって製作されているのである。

以上のような文脈でいえば、本ワークショップは地域住民による地域資源の発掘を目指したものであると言える。巨大な住宅地図に様々な情報を描き込んでいったガリバーマップ、3回に分けて行ったまち歩き、小学生対象のまち歩き等により、楠町の地域資源を厳選しながら、表裏両面のA2版の「楠町の宝探しマップ」にまとめていく作業は実に楽しいものであった。何より、自分たちのまちの資源について語り合うワークショップ参加者の熱意には感心するばかりであった。また、イラストレーターの西垣さんには大変に無理な注文に対して、快く応じて頂き、イギリスで手に入れたガイドマップに勝るとも劣らない「楠町の宝探しマップ」が完成した。本報告書は「楠町の宝探しマップ」のための市民ワークショップの記録である。

さて、「楠町の宝探しマップ」が果たすべき役割は大きく3つある。第1に、楠町のまちなか観光のガイドマップとなることである。「楠町の宝探しマップ」は楠町民全員に配布され、駅や市民センター等の公共施設に置かれる予定である。駅に置かれる部数が少ない気がするが、来年度以降、増刷されることを期待したい。第2に、今後のまちづくり計画に反映させることである。これについては、都市計画マスタープランの地域別構想の検討に今年度の成果を反映させる予定である。第3に、「楠町の宝探しマップ」を活用したイベントへの展開である。例えば、「楠町の宝探しマップ」を用いた語り部によるまち歩き教室や各種オリエンテーリングが企画・実施されることを強く期待したい。

最後に、本ワークショップに参加して頂いた楠町民の皆さんをはじめとして、本ワークショップに関わった全ての皆さんに心から御礼を申し上げたい。

2009年3月

三重大学大学院工学研究科建築学専攻・助教 松浦健治郎

**【調査研究組織】**

三重県四日市市楠総合支所楠プラザ

山中 正美  
八巻 恵子  
中村 弘史  
安藤 健志  
中村 匡  
矢田 恵子

三重大学大学院工学研究科建築学専攻都市計画研究室

総括 松浦 健治郎 三重大学大学院工学研究科建築学専攻・助教  
永谷 太一郎 三重大学大学院工学研究科建築学専攻・博士前期課程 2 年  
藪崎 奏菜 同上  
岡田 恵 三重大学工学部建築学科・4 年  
小野 晋平 同上  
鈴木 悠平 同上  
田中 宏尚 同上  
堀内 宏剛 同上  
伊藤 祐介 三重大学大学院工学研究科建築学専攻・博士前期課程 2 年

**【報告書分担】**

全体構成・全体編集 : 松浦 健治郎

**【付録 DVD 製作】**

DVD 製作 : 鈴木 悠平・松浦 健治郎  
ナレーション : 野並 和紗 (三重大学工学部建築学科・4 年)

**【宝探しマップ製作】**

全体構成 : 松浦 健治郎・八巻 恵子・中村 匡  
全体編集 : 松浦 健治郎  
イラスト : 西垣 千栄子

## 目次

<b>1. 活動経過の概要</b> .....	<b>4</b>
(1) 第1回市民ワークショップ.....	5
(2) 第2回市民ワークショップ.....	8
(3) 第3回市民ワークショップ.....	12
(4) 第4回市民ワークショップ.....	16
(5) 第5回市民ワークショップ.....	19
(6) 第6回市民ワークショップ.....	24
(7) 第7回市民ワークショップ.....	27
(8) 第8回市民ワークショップ.....	32
<b>2. 楠町の宝探しマップ (付録)</b>	
<b>3. ワークショップの記録DVD (付録)</b>	

## 1. 活動経過の概要

第1回ワークショップでは、自己紹介・宝探しマップの講演により基礎的な情報を共有した。また、ガリバーマップにより地域資源を発見した。第2～4回、6回ワークショップでは、南五味塚方面・吉崎海岸方面・本郷方面のまち歩きにより、地域資源を発見した。第5回ワークショップでは、ガリバーマップ及びまち歩き結果から得られた地域資源の確認を行った。また、マップの活用方法や散策ルートの検討も行った。第7回ワークショップでは、これまでの検討結果を踏まえて宝探しマップ案を発表し、修正意見を検討した。第8回ワークショップでは、修正意見等を踏まえて宝探しマップ最終案を発表した。

	実施日	検討内容
第1回 ワークショップ	2008年 6月12日	<b>基礎的な情報の共有</b> 自己紹介 講演「まちなか観光と宝探しマップ」  <b>ガリバーマップによる地域資源の発見</b> ガリバーマップ
第2回 ワークショップ	2008年 6月28日	<b>まち歩きによる地域資源の発見</b> まち歩き（南五味塚方面）
第3回 ワークショップ	2008年 7月5日	まち歩き（吉崎海岸方面）
第4回 ワークショップ	2008年 7月13日	まち歩き（本郷方面）
第6回 ワークショップ	2008年 7月29日	小学生対象のまち歩き（南五味塚方面・本郷方面）
第5回 ワークショップ	2008年 7月24日	<b>地域資源の確認</b> 地域資源の確認 マップの活用方法・散策ルートの検討
第7回 ワークショップ	2008年 8月21日	<b>修正意見の検討</b> 楠の宝探しマップ案の修正意見の検討
第8回 ワークショップ	2009年 2月26日	<b>最終案の発表</b> 楠の宝探しマップ最終案の発表

## (1) 第1回市民ワークショップ

日時：2008年6月12日（木）19：00-21：00

場所：楠公民館

内容：自己紹介、講演「まちなか観光と宝探しマップ」、ガリバーマップ

参加者数：18名

### ワークショップの概要：

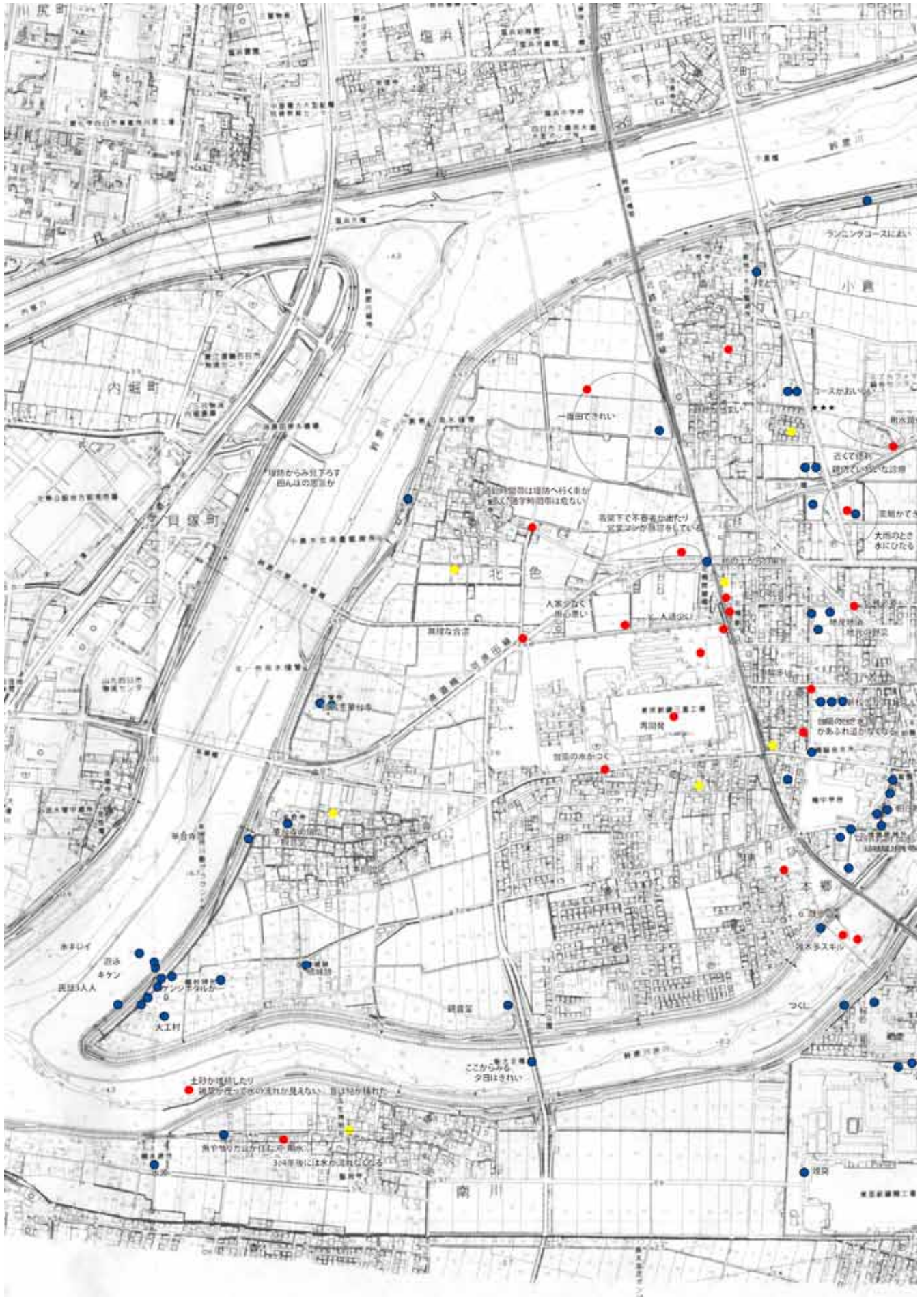
参加者による自己紹介の後、松浦助教から「まちなか観光と宝探しマップ」と題した講演があった。次にまちなか観光の事例として高浜市、常滑市、半田市が紹介された。小休憩の後、大きな住宅地図に様々な情報（資源と問題点）を描くガリバーマップが行われた。参加者は最初は戸惑いながらも、徐々に自らの思いをコメントに描いていった。

最後に、次回から3回連続でまち歩きワークショップを開催することが確認された。

### 第1回ワークショップの風景写真：

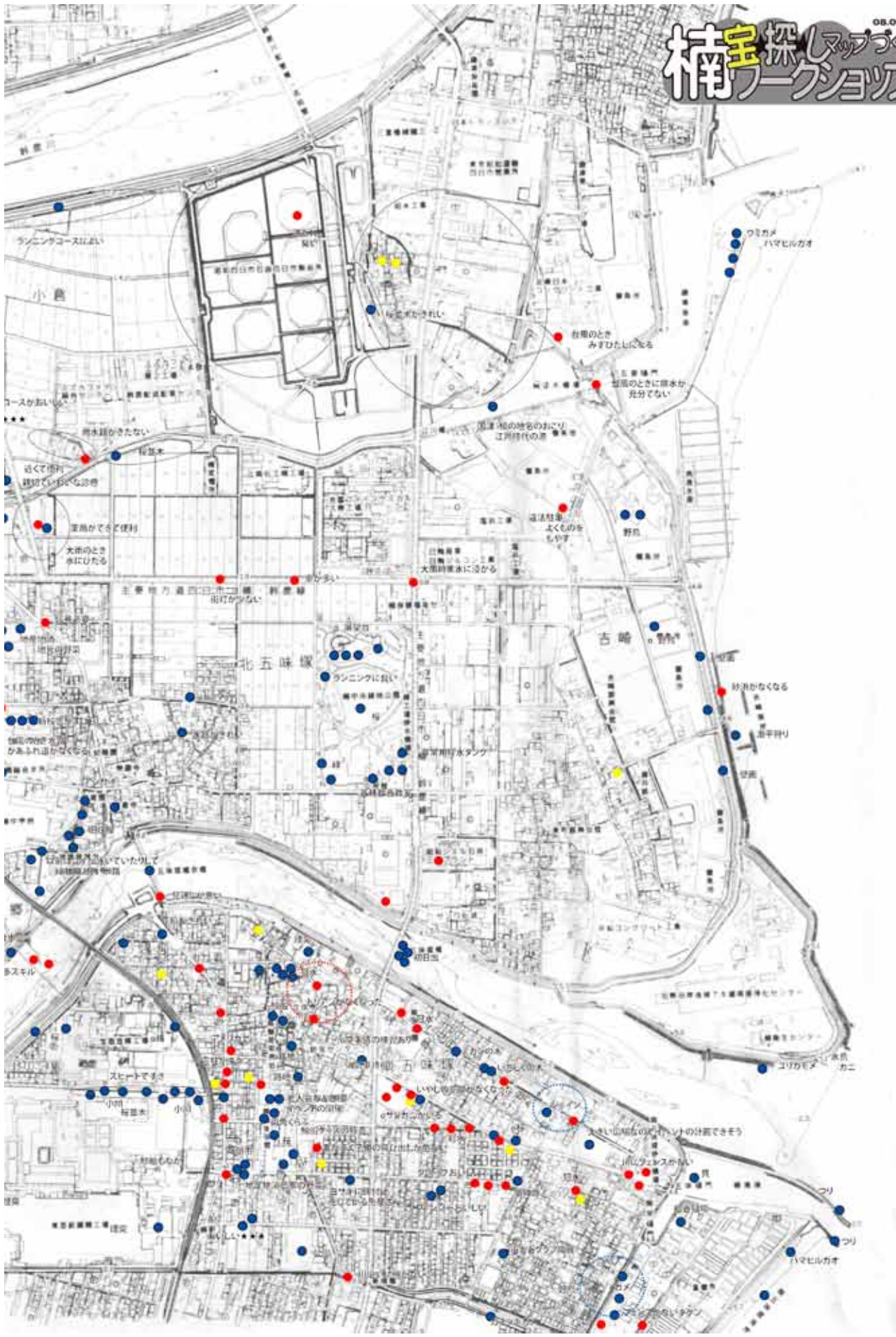


### ガリバーマップの結果



# 楠宝探しマップづくり マップづくり 楠宝マップ

08.06.28





## (2) 第2回市民ワークショップ

日時：2008年6月28日（土） 午前8時半～12時

会場：楠福社会館、南五味塚方面

内容：まち歩き（南五味塚方面）、南五味塚方面の資源・問題点を再確認・発見する

参加者数：15名

### ワークショップの概要：

3つのグループに分かれて、南五味塚方面のまち歩きを実施した。まず、各グループに分かれて、まち歩きのルートを決め、発表係・カメラ係等の役割分担を決めた。グループ会議の後、1時間半ほどかけてまちを歩いた。10分休憩の後、見てきたもののまとめを行った。具体的には、資源だと感じたもの、問題だと感じたものを模造紙に書き込んでいった。最後にグループ毎の全体発表が行われた。

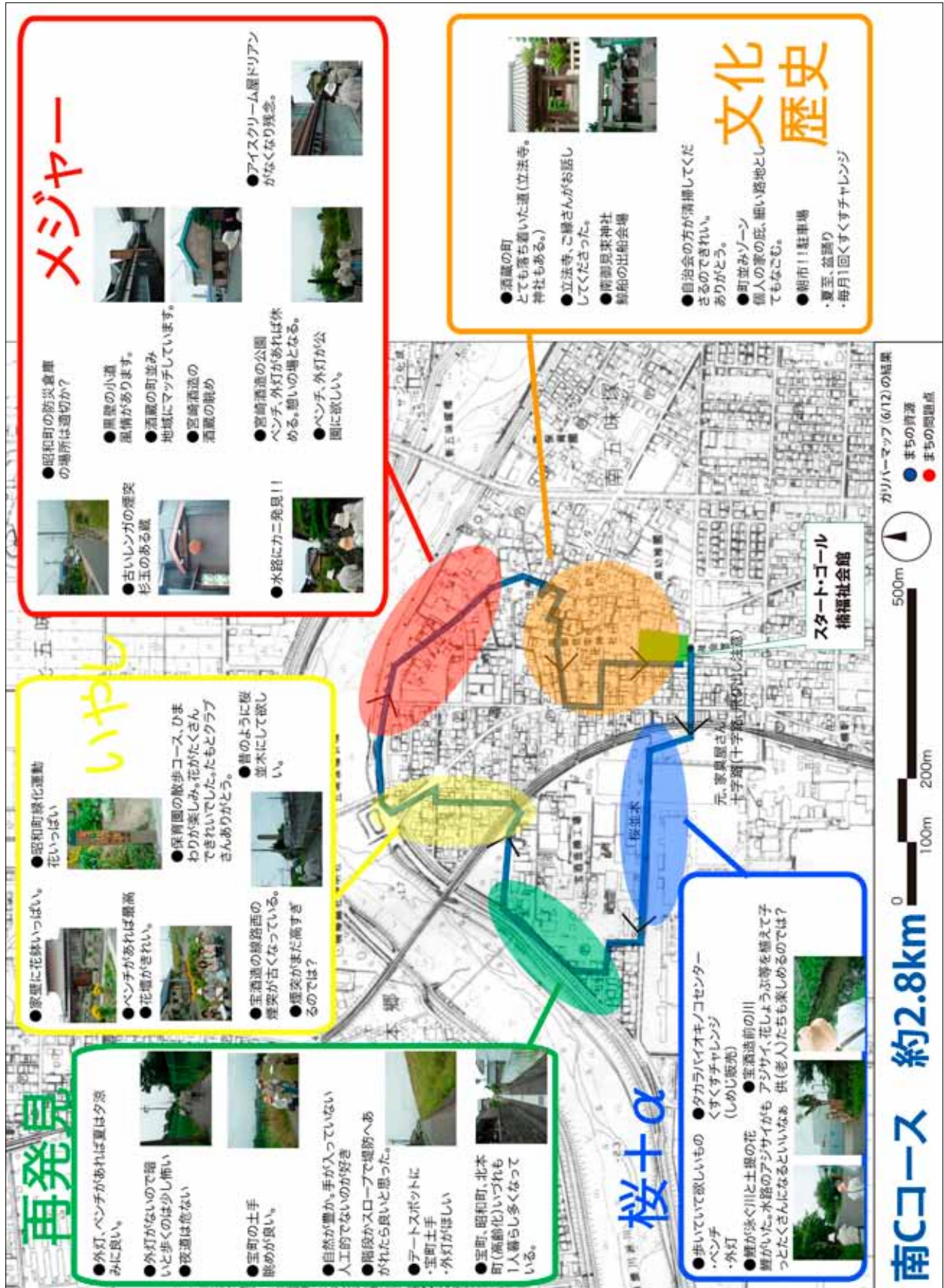
### 第2回ワークショップの風景写真：







まち歩きの結果 (南五味塚方面Cチーム)



### (3) 第3回市民ワークショップ

日時：2008年7月5日（土） 午前8時半～12時

会場：楠公民館、吉崎海岸方面

内容：まち歩き（吉崎海岸方面）、吉崎海岸方面の資源・問題点を再確認・発見する

参加者数：15名

#### ワークショップの概要：

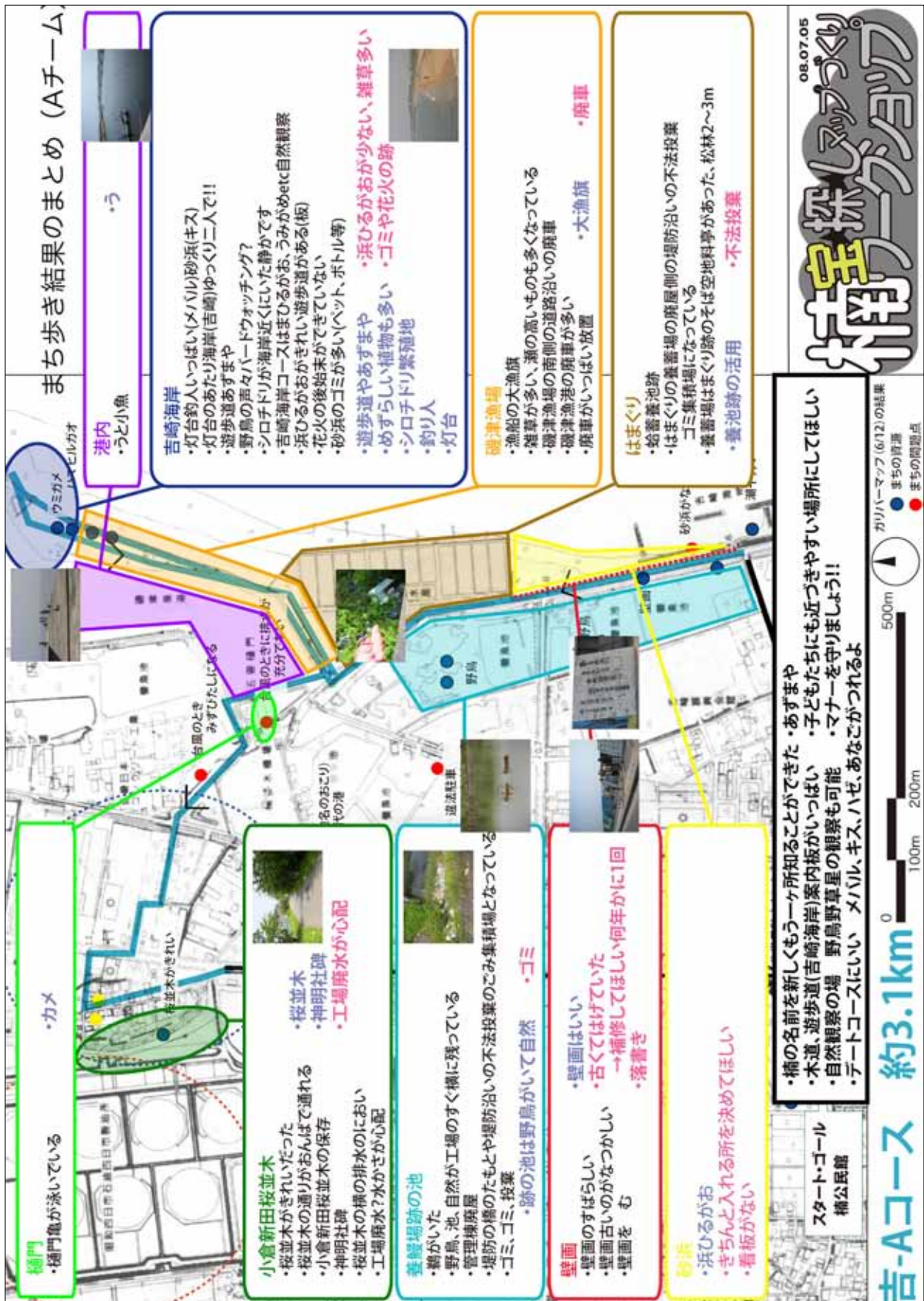
3つのグループに分かれて、吉崎海岸方面のまち歩きを実施した。まず、各グループに分かれて、まち歩きのルートを決め、発表係・カメラ係等の役割分担を決めた。グループ会議の後、1時間半ほどかけてまちを歩いた。10分休憩の後、見てきたもののまとめを行った。具体的には、資源だと感じたもの、問題だと感じたものを模造紙に書き込んでいった。最後にグループ毎の全体発表が行われた。

なお、当初は6月22日に実施予定だったが、当日の暴風雨のため、7月5日に順延された。

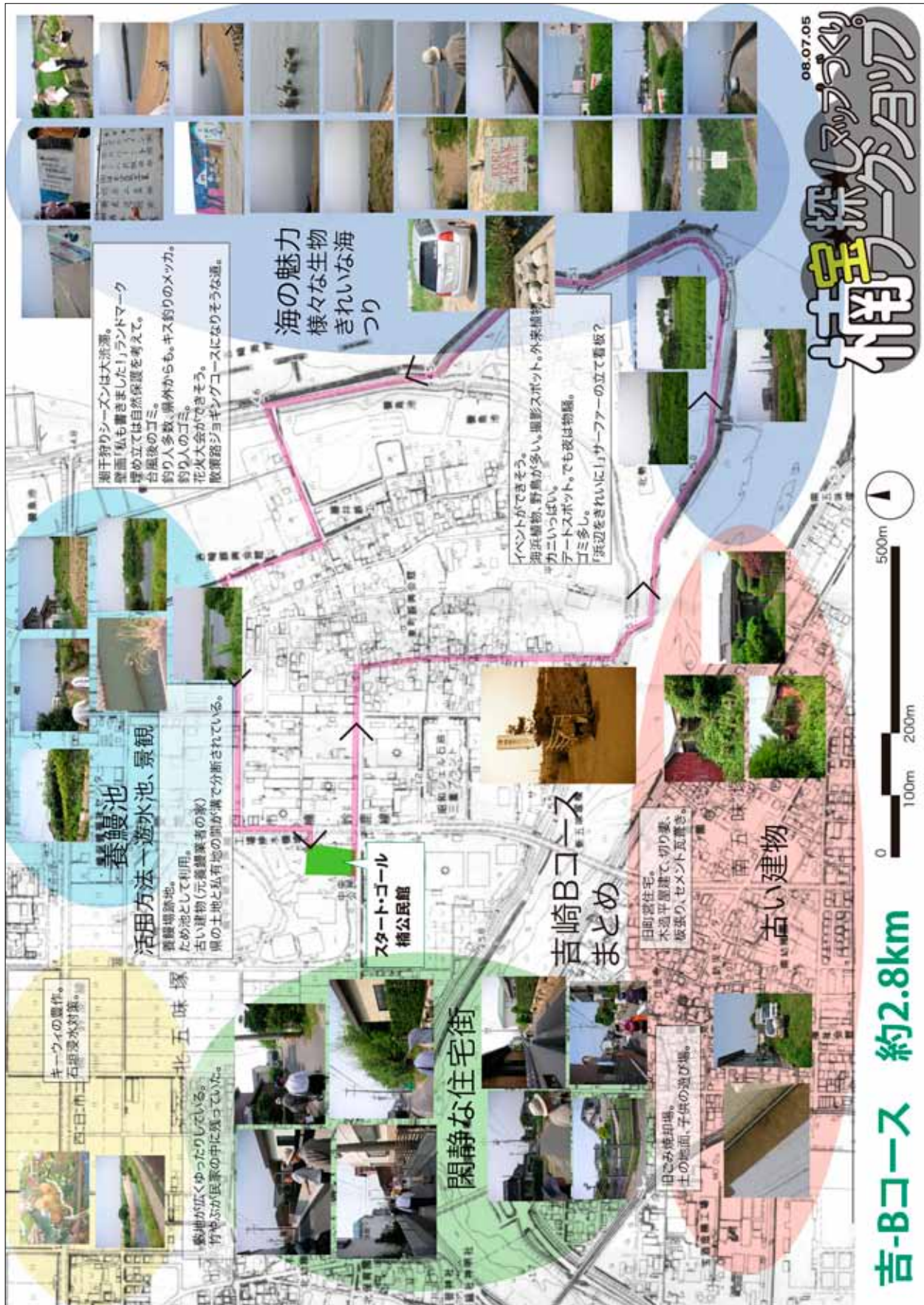
#### 第3回ワークショップの風景写真：



まち歩きの結果 (吉崎海岸方面 Aチーム)



まち歩きの結果（吉崎海岸方面 B チーム）







#### (4) 第4回市民ワークショップ

日時：2008年7月13日（日） 午前8時半～12時

会場：楠歴史民族資料館、本郷方面

内容：まち歩き（本郷方面）、本郷方面の資源・問題点を再確認・発見する

参加者数：11名

##### ワークショップの概要：

2つのグループに分かれて、本郷方面のまち歩きを実施した。まず、各グループに分かれて、まち歩きのルートを決め、発表係・カメラ係等の役割分担を決めた。グループ会議の後、1時間半ほどかけてまちを歩いた。10分休憩の後、見てきたもののまとめを行った。具体的には、資源だと感じたもの、問題だと感じたものを模造紙に書き込んでいった。最後にグループ毎の全体発表が行われた。

##### 第4回ワークショップの風景写真：





まち歩きの結果（本郷方面Cチーム）



## (5) 第5回市民ワークショップ

日時：2008年7月24日（木）19：00-21：00

場所：楠公民館

内容：ガリバーマップ、まち歩き結果の発表、地域資源の確認（これまでに出了された資源の分類）、マップの活用方法・散策ルートの検討

参加者数：12名

### ワークショップの概要：

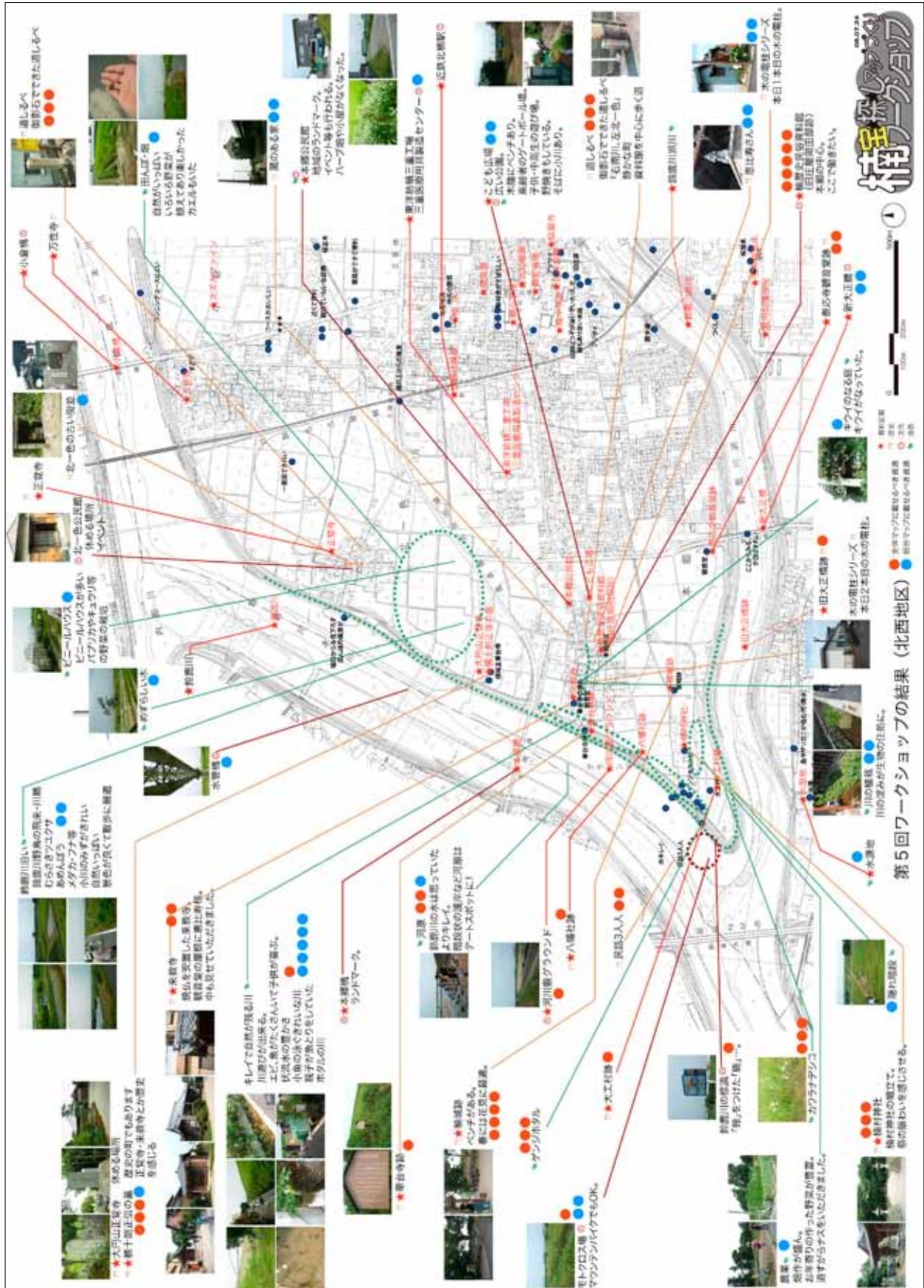
ガリバーマップ・3回のまち歩き結果の発表を行った後に、3つの地区（北東・北西・南）に分かれて、これまでの結果を元に地域資源の確認を行った。具体的には、各地区毎にガリバーマップ・まち歩き等の情報を入れたマップを元に、地域資源を3つのレベル（レベル1：楠町以外の市民にも紹介したい資源、レベル2：楠町内の住民に紹介したい資源、レベル3：マップには掲載しない資源）に分け、シールを貼っていった（レベル1：赤、レベル2：青、レベル3：なし）。次にマップの活用方法についてのアイデア出しを行った。「Who?: 誰が使う?、Where: どこに置く?、How?: どのように使う?、When?: いつ使う?」の4項目について意見を出し合った。次に散策ルートの検討を行った。起点・終点、対象、テーマ、テーマに合ったコースを検討した。最後にグループ毎の全体発表が行われた。

### 第5回ワークショップの風景写真：





地域資源の確認結果（北西地区チーム）





マップの活用方法・散策ルートの検討結果

北東地区

Who? 誰が使う?	Where? どこに置く?	How? どのように使う?	When? いつ使う?
子供 歩く人 家族連れ カップル	小学校 公民館 駅 市役所 コンビニ(人が集まる所) 公園 図書館 公民館 主要施設 店舗	学習(観察・写生・散策・探検) ウォークラリー 授業・地域学習 ウォーキング サイクリング 散歩 公園などでつくる ろうそくイベント デート	子ども会 授業で いつでも 休日 いつでも デート

STEP2 マップの活用方法について

起点・終点	対象	テーマ	ルート上の資源
北楠駅	歩く人	ウォーキング	
楠プラザ	子ども	自然観察	砂浜、跡の池、吉崎海岸
環状	家族連れ	サイクリング	外周+ゆめの木・公園

STEP3 散策ルートの検討

北西地区

Who? 誰が使う?	Where? どこに置く?	How? どのように使う?	When? いつ使う?
楠町民以外 楠町民 町内の人(近所) 子供	駅(近鉄沿線) 地区市民センター 資料館 資料館・公民館 福祉会館・郵便局 商工会議所 総合支所 各戸配布 学校	歴史巡り、散策 散策 健康のため楽しんで歩く 散歩、町内再発見 まちの学習	ホテルは夜

STEP2 マップの活用方法について

起点・終点	対象	テーマ	ルート上の資源
北楠駅	楠町民以外 レンタサイクル	自然・歴史 本郷・一色の王道	正覚寺、来教寺、華台寺跡 ホテル、楠城、資料館、... 楠の有名などころ!
資料館	歩き	歴史散策	木の電柱、道しるべ キレイな水路 来教寺、楠城、etc...
学校	小学校低学年	自然に触れる	田んぼの景色、鈴鹿川沿い

STEP3 散策ルートの検討

南地区

Who? 誰が使う?	Where? どこに置く?	How? どのように使う?	When? いつ使う?
子供(子供会) 親子 高齢者 自治会(活動として) 楠の人(全員) 旅人・旅行者 (楠町以外の人) 限定しない	楠駅 福祉会館 小学校 中学校 公民館 公共施設 支所	マップの掲示 (宮崎酒造付近・海岸...) サイクリング 散歩、散策、まちなか観光 イベント (スタンプラリー、宝探し、 オリエンテーリング) 車で廻る(ドライブ)	4月:桜 6月:ハマヒルガオ 初夏:深緑 7~8月:夏休み 秋:祭り

STEP2 マップの活用方法について

起点・終点	対象	テーマ	ルート上の資源
楠駅→海岸(解散)	子供・親子	自然観察	
小・中学校	高齢者	健康	
福祉会館	町外の人	楠町発見	

STEP3 散策ルートの検討



## (6) 第6回市民ワークショップ

日時：2008年7月29日（火）9：00-16：00

場所：楠公民館

内容：小学生を対象としたまちあるき（本郷方面・南五味塚方面）、見てきたもののまとめ

参加者数：9名

### ワークショップの概要：

事前に、参加者の小学生には、楠町の地図を配布し、地図上の「いいところ、悪いところ」にシールを貼って、その理由を書いてきてもらった。

当日は、2つのグループに分かれて、本郷方面、南五味塚方面のまち歩きを実施した。まず、各グループに分かれて、まち歩きのルートを決め、発表係・カメラ係等の役割分担を決めた。グループ会議の後、1時間半ほどかけてまちを歩いた。10分休憩の後、見てきたもののまとめを行った。具体的には、資源だと感じたもの、問題だと感じたものを模造紙に書き込んでいった。まとめの後、グループ毎の全体発表が行われた。最後に未来マップ（将来のまちに対する期待）をマップに書き込んで終了とした。

### 第6回ワークショップの風景写真：

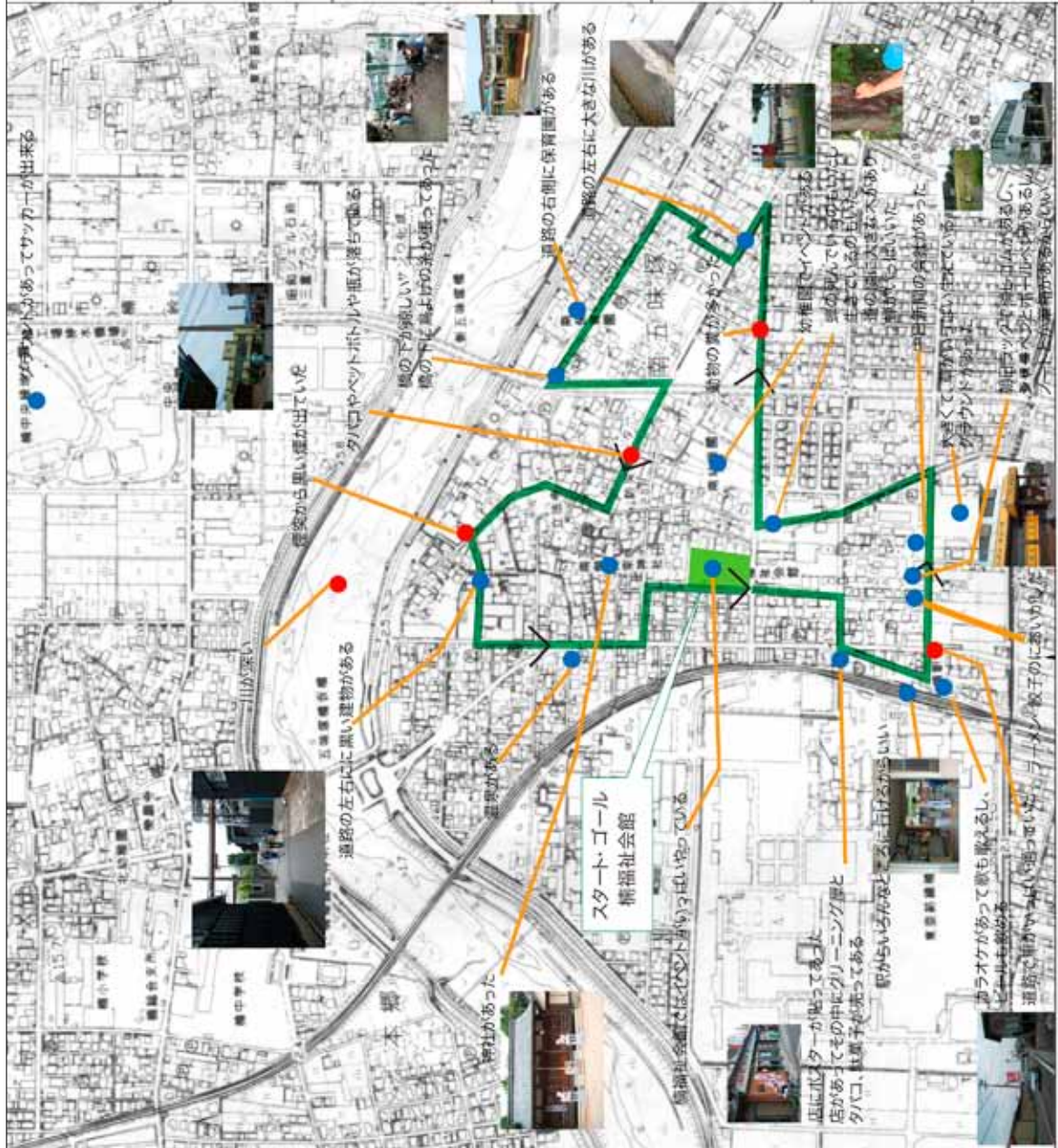




まち歩きの結果（南五味塚方面チーム）

<input type="checkbox"/> デアースポットを見つける	<input type="checkbox"/> 休める場所を見つける (例 木陰のベンチ...)	<input type="checkbox"/> 子供の遊び場を見つける	<input type="checkbox"/> 古い建物を見つける	<input type="checkbox"/> 散歩したい道を見つける	<input type="checkbox"/> ( ) ご自由に お書きください	08.07.29 <b>楠の宝探しマップづくり</b> <b>楠の二日マップ</b>
<input type="checkbox"/> 文化の薫る場所を見つける (例 食文化、祭り、...)	<input type="checkbox"/> イベントが 出来そうな場所を見つける	<input type="checkbox"/> まちの目印 (ランドマーク)を見つける	<input type="checkbox"/> 高齢者がいる場所 を見つける	<input type="checkbox"/> 歴史的な資源 を見つける (例 神社仏閣、石碑)	<input type="checkbox"/> 自然豊かな場所を を見つける (例 野鳥、木、植物...)	



南五味塚コース 約2.8km

500m  
200m  
100m

## (7) 第7回市民ワークショップ

日時：2008年8月21日（木）19：00-21：00

場所：楠公民館

内容：前回のワークショップの結果の発表、楠の宝探しマップ（案）の発表、楠の宝探しマップ（案）の修正意見の検討

参加者数：13名

### ワークショップの概要：

前回のワークショップの結果発表（第5回WS（北東地区・北西地区・南地区の地域資源の確認、マップの活用方法、散策ルートの検討）、第6回WS（本郷地区方面、南五味塚方面のまち歩きの結果））を行った後に、楠の宝探しマップ（案）の発表があった。

後半は2つのグループに分かれて、宝探しマップ（案）の修正箇所を検討した。最後にグループ毎の全体発表が行われた。

### 第7回ワークショップの風景写真：









修正意見のまとめ：裏 (Bチーム)

**本郷地区資源マップ**

11月1日 10:00 11月10日 11:00 11月10日 15:00

本郷地区資源マップの目的は、本郷地区の資源を可視化し、地域住民の意識を高め、地域活性化に貢献することです。

本郷地区の資源は、自然環境、文化・歴史、産業・経済、社会福祉、教育・文化、スポーツ・レクリエーション、観光・観光資源、防災・防災資源、その他に分類されています。

本郷地区の資源マップは、地域住民の意識を高め、地域活性化に貢献することです。

本郷地区の資源マップは、地域住民の意識を高め、地域活性化に貢献することです。

本郷地区の資源マップは、地域住民の意識を高め、地域活性化に貢献することです。

**南五味塚地区資源マップ**

11月1日 10:00 11月10日 11:00 11月10日 15:00

南五味塚地区資源マップの目的は、南五味塚地区の資源を可視化し、地域住民の意識を高め、地域活性化に貢献することです。

南五味塚地区の資源は、自然環境、文化・歴史、産業・経済、社会福祉、教育・文化、スポーツ・レクリエーション、観光・観光資源、防災・防災資源、その他に分類されています。

南五味塚地区の資源マップは、地域住民の意識を高め、地域活性化に貢献することです。

南五味塚地区の資源マップは、地域住民の意識を高め、地域活性化に貢献することです。

南五味塚地区の資源マップは、地域住民の意識を高め、地域活性化に貢献することです。

**吉崎海岸資源マップ**

11月1日 10:00 11月10日 11:00 11月10日 15:00

吉崎海岸資源マップの目的は、吉崎海岸の資源を可視化し、地域住民の意識を高め、地域活性化に貢献することです。

吉崎海岸の資源は、自然環境、文化・歴史、産業・経済、社会福祉、教育・文化、スポーツ・レクリエーション、観光・観光資源、防災・防災資源、その他に分類されています。

吉崎海岸の資源マップは、地域住民の意識を高め、地域活性化に貢献することです。

吉崎海岸の資源マップは、地域住民の意識を高め、地域活性化に貢献することです。

吉崎海岸の資源マップは、地域住民の意識を高め、地域活性化に貢献することです。

**楠漁港地区資源マップ**

11月1日 10:00 11月10日 11:00 11月10日 15:00

楠漁港地区資源マップの目的は、楠漁港の資源を可視化し、地域住民の意識を高め、地域活性化に貢献することです。

楠漁港の資源は、自然環境、文化・歴史、産業・経済、社会福祉、教育・文化、スポーツ・レクリエーション、観光・観光資源、防災・防災資源、その他に分類されています。

楠漁港の資源マップは、地域住民の意識を高め、地域活性化に貢献することです。

楠漁港の資源マップは、地域住民の意識を高め、地域活性化に貢献することです。

楠漁港の資源マップは、地域住民の意識を高め、地域活性化に貢献することです。

**町町のまちの成り立ち**

町町のまちの成り立ちを、歴史と現代の視点から解説します。

町町のまちの成り立ちを、歴史と現代の視点から解説します。

町町のまちの成り立ちを、歴史と現代の視点から解説します。

**町町のまちの成り立ち**

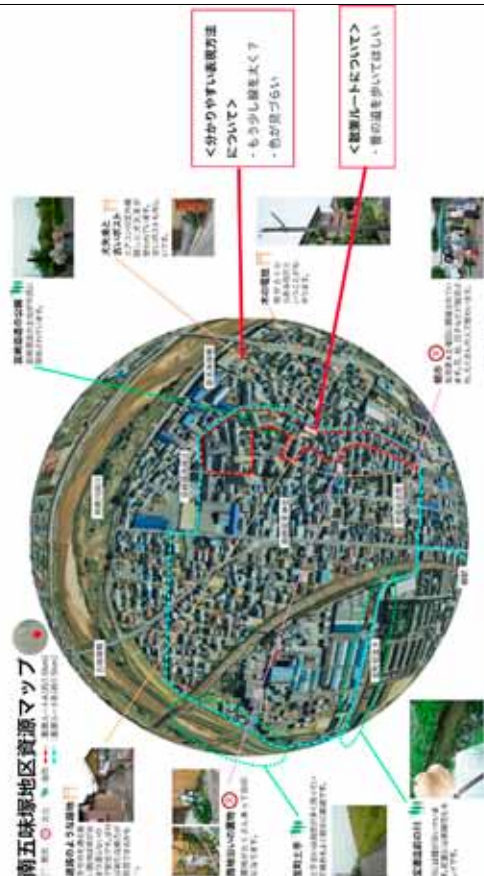
町町のまちの成り立ちを、歴史と現代の視点から解説します。

町町のまちの成り立ちを、歴史と現代の視点から解説します。

町町のまちの成り立ちを、歴史と現代の視点から解説します。

第7回ワークショップ修正意見 (Bチーム裏)

＜地図のサイズについて＞  
 ・A2カラーはお金がかかる？  
 ・ダウンロードして各自で印刷できる形式に出来ないか？  
 ・PDF出し、印刷してダウンロード



＜分かりやすい表現方法について＞  
 ・もう少し線をよく？  
 ・色が白づらい

＜路線ルートについて＞  
 ・線の道を歩いてほしい



＜町字について＞  
 ・三番割ではなく、三番割町 (ぜひゆず)

＜地図の表現方法について＞  
 ・全く知らないまちでこれだけでわかるのか？  
 ・町の資源には良いが...  
 ・マップの目的を！資源マップとしては最高です  
 ・この完成品は見てもらいたい  
 ・歩くためのマップをイラストで...  
 ・イラストの簡単なマップ  
 ・川、鉄道、メインの道のみの表現、細かい道はぼかす  
 ・目的地を指定する？ (健康歩道橋、コンビニ)  
 ・道について情報を入れるかどうか  
 ・健康歩道橋マップ、花まちあるきマップ (イラスト)、2つあるといいな！



＜資源の写真について＞  
 ・海岸線は必ずその写真を添えて欲しい



## (8) 第8回市民ワークショップ

日時：2009年2月26日（木）19：00-21：00

場所：楠公民館

内容：最終案の発表・確認、お疲れさん会

参加者数：9名

### ワークショップの概要：

前回のワークショップの結果発表（第7回WS（楠の宝探しマップ（案）の修正意見）を行った後に、楠の宝探しマップ最終案の発表があった。その後、これまでのワークショップの風景を撮りまとめたムービーが上映された。

後半は宝探しマップを囲んで、お疲れさん会が開催された。

### 第8回ワークショップの風景写真：





桶の宝探しマップ最終案（表）



■ 歴史 ■ 文化 ■ 自然  
 この桶宝探しマップは「桶の宝探しマップづくり」市民ワークショップ（2008.6～2009.2）により製作されました。

**道しるべ**  
 御影石でできた道しるべがあります。「右四日市道」と書かれています。

**酒米の水田**  
 日本酒「純米」の原料となる米が作られています。

三重県四日市市・工業大学総合社会実習室共同研究「桶歴史・文化のまちづくりモデル事業～桶町の宝探しマップづくりのための市民ワークショップ」の成果の一環です。  
 この宝探しマップは、2007年7月に開催された「桶町歴史まちづくりワークショップ」で完成しました。  
 全体編集：紀伊国屋出版  
 イラスト：西野千栄子  
 発行：四日市市歴史文化支所  
 発行日：2009年2月

**大円山正覚寺**  
 桶城主の墓や桶十郎正徳の碑・観音菩薩像などがあります。

**河原**  
 階段状の崖があって川遊びに最適。河川沿いにはグラウンドもあります。

**来教寺**  
 桶仏が安置されています。観音堂の屋根には退比壽像が…。

**道しるべ**  
 本郷地区の目抜き通りにある道しるべには東西方向に「右南川、左北一色」、南北方向に「右桶道、左河原田道」と書かれています。

**桶歴史民俗資料館（旧庄屋岡田邸跡）**  
 旧庄屋岡田邸を改修した建物内には、桶町の歴史・文化・自然などがパネルで紹介されています。

**ゲンジホテルのいる用水路**  
 6月になると用水路沿いにゲンジホテルが現れます。本郷ホテル保存会の方が案内してくれます。

**桶村神社**  
 春と秋に豊作を祈願するための神事「稲の花神事」が行われます。

**桶城跡**  
 1358年に築城され、1584年に落城した桶城の跡です。桶城跡のクスノキは明治40年頃に植えられたものです。

**北五味塚みこし**  
 10月、桶郷社に保管してあるみこしを20年振りには復活させた「大人みこし」が行われます。

**宝町桜並木**  
 道の両側に70本の桜が植えられて、桜が満開の時期には、ピンクのトンネルようになります。

**電車の撮影スポット**  
 前面が水田なので、電車を撮るのに絶好のポイントです。



**四日市市橋ふれあいセンター (ゆめの木)**  
 足湯やジム、創作室などが併設された高齢者の活動・交流拠点です。場には保健福祉センター「ゆりかもめ」があります。

**吉崎海岸**  
 シロチドリやコアジサシなどの貴重な野鳥の宝庫です。ハマヒルガオ・コウボウムギ・ハマボウフウなど海浜植物も多く生息しています。伊勢湾で観北島のアカウミガメの産卵場所でもあります。

**楠緑地公園**  
 約3万本の花や木が植えられ、四季折々の自然を楽しむことができます。公園内には鈴鹿山脈や知多半島などの360度のパノラマが楽しめる楠町で唯一の山(中洲の山)があります。

**楠公民館**  
 図書室・研修施設・文芸室からなる生涯学習の拠点です。

**壁画**  
 600mに及ぶ壁画は、横町青少年育成推進指導員協議会が、青少年の情操教育と環境美化を目的として、壁画の作成に双肩をこめたものです。

**酒蔵付近の黒壁のある路地**  
 宮崎本店の酒蔵や歴史的な建物が路地沿いに連続し、歩いて楽しい遊空間を形成しています。

**新五味塚橋からの風景**  
 新五味塚橋からは日の出を見ることができます。

**鈴鹿川派川河口域**  
 海浜植物や野鳥が多く生息しています。

**南御見東神社**  
 10月第2週の週末に開催される鯉舟行事のメイン会場です。

**デートスポット**  
 釣りができます。多少段差があるので気をつけましょう。

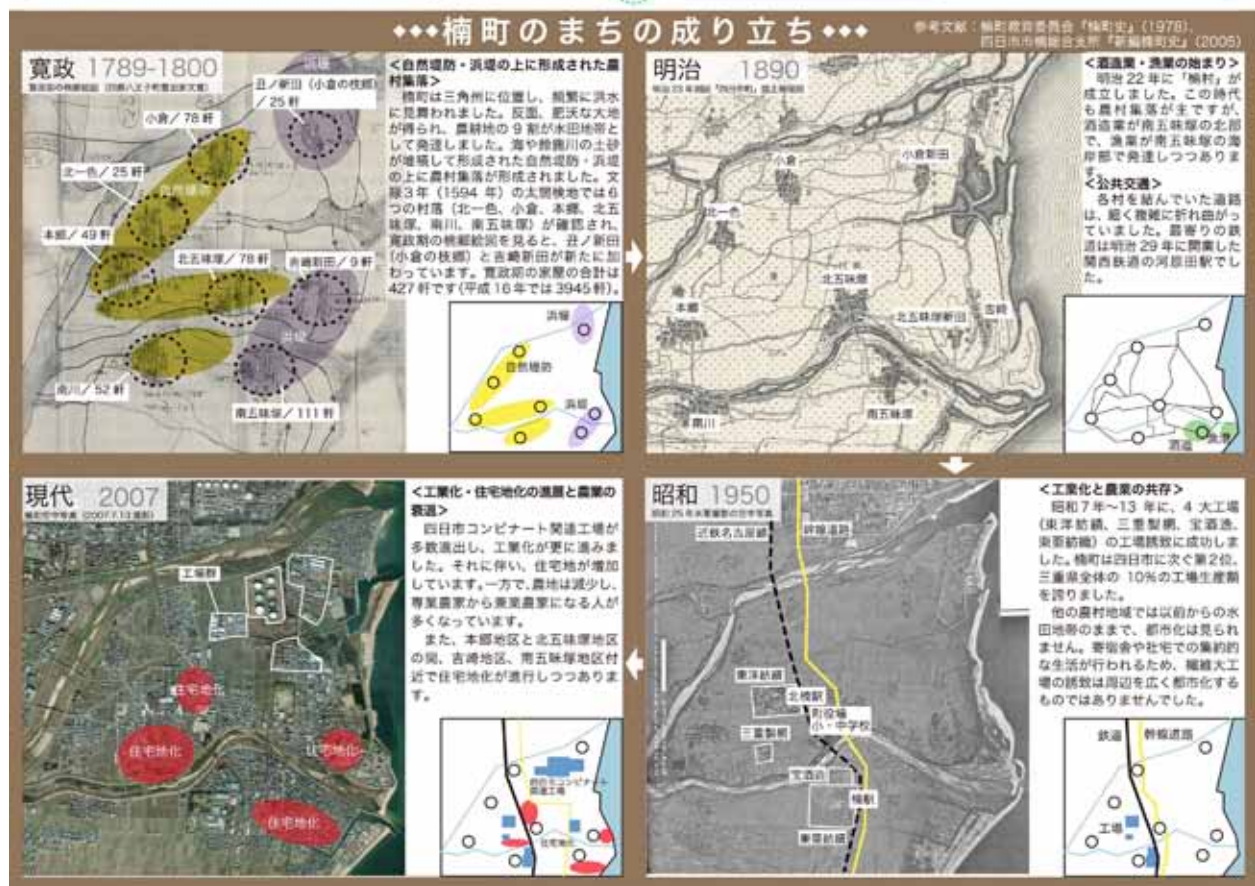
**貝殻の道**  
 道一面に白い貝殻が敷き詰められたキレイな道です。デートにいかがですか？

**電神跡**  
 公園の中にのびり立って2カ所、犬・人間の出入口のような消火性ホース用の穴があるので探してみよう！

**はまぐりの畜養場**  
 橋の名産のひとつであるはまぐりを畜養しています。橋のはまぐりの出荷率は50~60%と日本一です。

**海岸**  
 ハマヒルガオなどの海浜植物が生息しています。

楠の宝探しマップ最終案（裏その2）



---

三重県四日市市・三重大学都市計画研究室共同研究  
「楠歴史・文化のまちづくりモデル事業  
～楠町の宝探しマップづくりのための市民ワークショップ」  
報告書（概要版）

2009年3月25日発行

編集・製作 三重大学大学院工学研究科建築学専攻 都市計画研究室  
〒514-8507 三重県津市栗真町屋町 1577  
TEL：059-231-9477（直通）

製 本 合資会社 黒川印刷  
〒514-0008 三重県津市上浜町2-1-1  
TEL：059-226-4877

---

