

A班検討結果

歴史を売りにする

- みなとの歴史を全面に押し出したらか？
- 3つの歴史（江戸時代の湊町期、明治期の稲葉三右衛門による開発期、大正期以降の埋め立て期）毎に現在の土地利用等の性格が異なっている。これらの3つの歴史が感じられるようなマップにできないか？

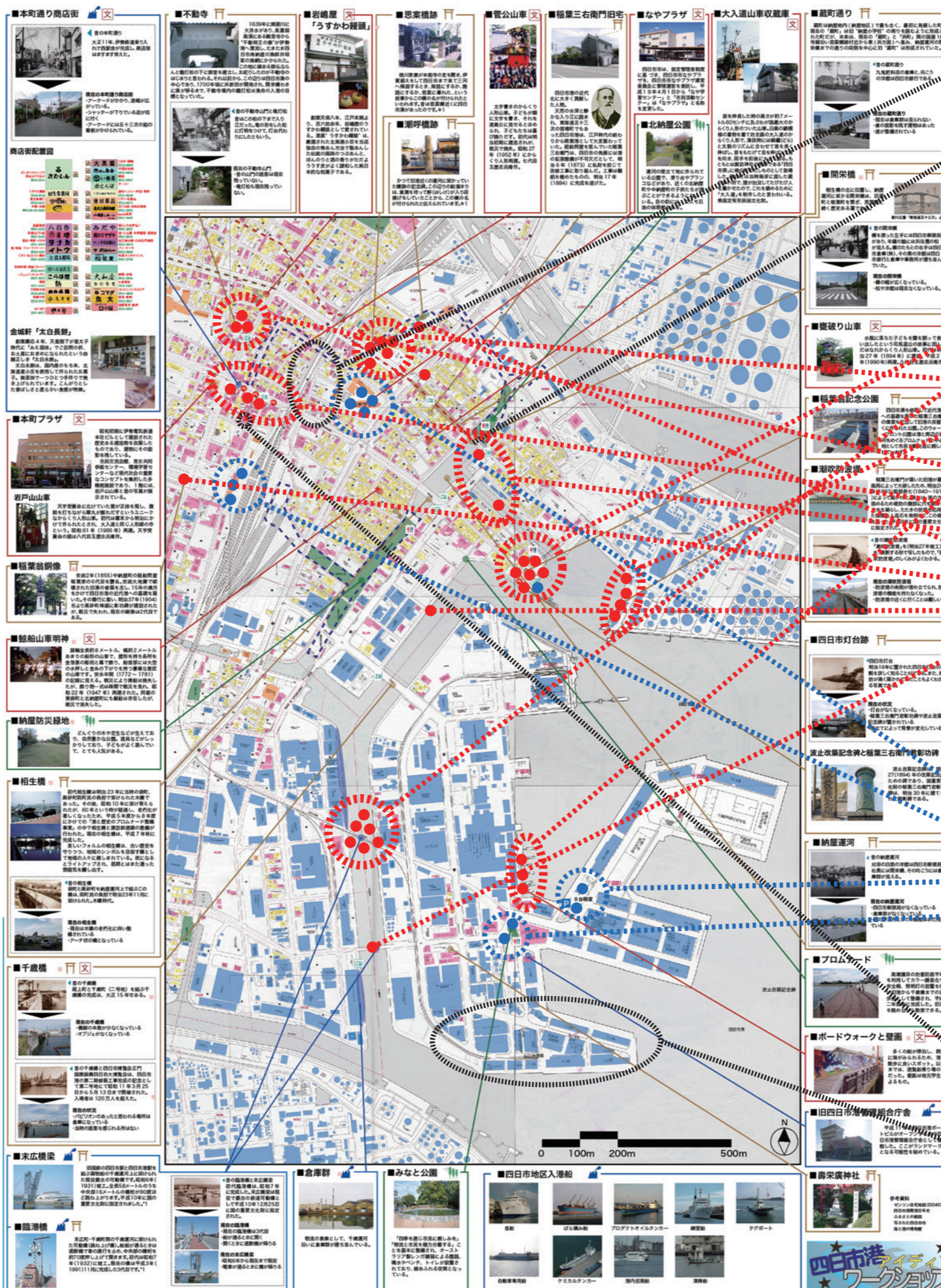
歴史だけでは人は来ない

- 歴史に興味を持っている人ばかりではない。
- 住む快適さ、働く快適さ、憩う快適さの3つが重要
- 散策しながら立ち寄れるお店が散策ルート沿いに点在していると楽しいのでは？
- 四日市祭り（10月の第一日曜日）と大四日市祭り（市制記念日の8月1日から、四日市港開港記念日の8月4日まで）の2つの祭りと絡めて考えてはどうか？
- 出来る範囲で休憩できる場所（飲食できる場所）が欲しい。

その他の意見

- アクセスが不便
- テーマの設定が重要。
- 21世紀伊勢湾の構想のその後の進展はどうなっているのだろう？（例えば四日市港のサイエンスシティ構想はどうなった？）

四日市地区資源MAP



- 丸池跡（現在はJ R関西線の踏切になっている）
- 開栄橋は明治時代に土地問題に絡んだ騒動があり、名古屋よりきた軍隊により鎮圧された（四日市博物館のディスプレイで説明されている）

散策したいスポット

- 稲葉翁記念公園（6枚）
- 末広橋梁（6枚）
- 思案橋跡（5枚）
- 潮吹防波堤（4枚）
- ボードウォークと壁画（3枚）
- 不動寺（3枚）
- 本町通り商店街（3枚）
- 運河沿い（2枚）
- 潮呼橋跡（1枚）
- 稲葉翁銅像（1枚）
- プロムナード（1枚）
- 臨港橋（1枚）

起点・終点

- なやプラザ（4枚）
- J R四日市駅（3枚）
- 第二埠頭の駐車場（2枚）
- みなと公園付近（バス?）（2枚）

- お菓子は花月堂（愛女の里）も明治16年創業の老舗である。
- 第一埠頭の基礎は36尺の松の木2本をつないで造られている。

B班検討結果

本町商店街

- ぼんぼこスタンプといった商店街のスタンプカードがある。
- 商店街のお店をルートに盛り込むことで、商店街での買い物を促す。
- 本町商店街から入れる細い路地に、三和商店街という雰囲気（赤ちょうちん的）のある商店街がある。


新たな資源

- 船員会館という食事どころがある。
- 総合会館

その他の意見

- それぞれのスポットを散策ルートで繋ぐには点在しすぎているのでは？
- 稲葉翁記念公園の近くで水遊びができるように整備するとおもしろい。
- 納屋防災緑地をイベントの時だけ駐車場として開放できたらいい。

四日市地区資源 MAP



散策したいスポット

- 末広橋梁 (6枚)
- 本町通り商店街 (5枚)
- プロムナード (5枚)
- 稲葉翁銅像 (4枚)
- 稲葉翁記念公園 (4枚)
- 潮吹防波堤 (4枚)
- 臨港橋 (4枚)
- 本町プラザ (3枚)
- なやプラザ (3枚)
- 波止改築記念碑と稲葉三右衛門君記念碑 (3枚)
- 倉庫群 (3枚)
- ボードウォークと壁画 (2枚)
- 納屋防災緑地 (2枚)
- うすかわ饅頭 (2枚)
- 思案橋 (2枚)
- 四日市灯台跡 (2枚)
- 旧四日市港管理組合庁舎 (1枚)
- 相生橋 (1枚)
- 不動寺 (1枚)
- 潮呼橋 (1枚)
- 納屋運河 (1枚)

船員会館 (食事どころ)

起点・終点

- みなと公園付近バス停 (3枚)
- 市営本町駐車場 (2枚)
- 船員会館横の駐車場 (2枚)
- JR 四日市駅 (2枚)
- 高砂町バス停 (1枚)
- 納屋防災緑地 (1枚)
- 第二埠頭の駐車場 (1枚)



C 班検討結果

昼の顔と夜の顔

- 工場群、倉庫群、船の停泊所や相生橋などは夜になると雰囲気が変わる。
- 夜景スポットとしてデートコースになり得る。
- ポートビルから眺める夜景。
- 昼と夜のビューポイント、散策コースを設定してはどうか？

五感で感じられる資源

- 海岸沿いから聴く波の音…「聴覚」
- 老舗の味…「味覚」
- 港の潮、九鬼産業から香るごま油…「嗅覚」
- 四日市港の風景（倉庫群、末広橋梁）、街並…「視覚」
- 「触覚」

歴史・風景を魅せる

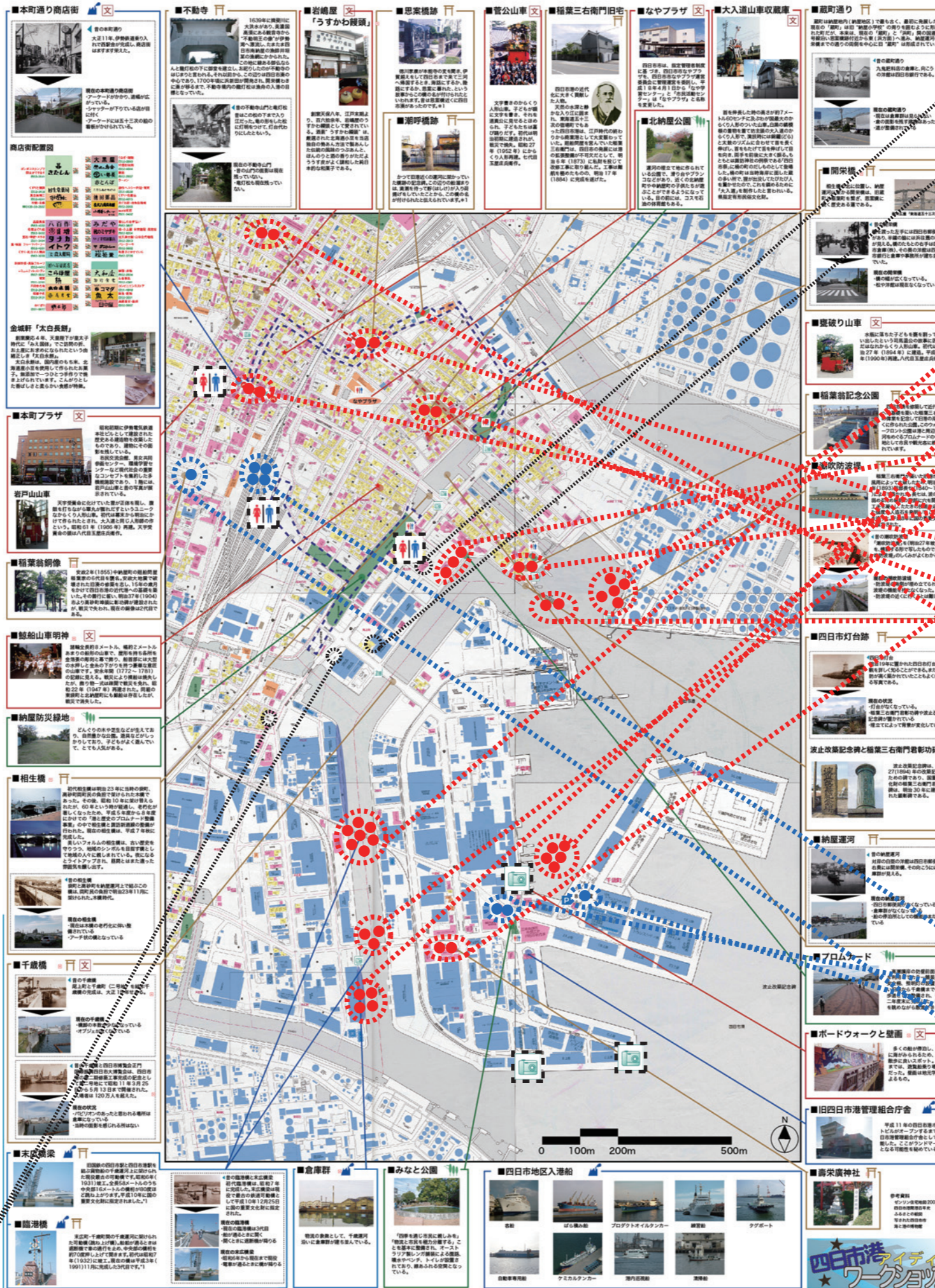
- 奥深い資源（歴史がある）こそもっとPRすべき。
- 昔の風景や資源を思い出せるようなMAP。
- 潮吹防波堤のレプリカだけでなく、実際に近づいて潮吹防波堤を見るようなイベントがあると良い。
- 荷役をしている風景が見れると良い
- 橋の上を電車が通る風景を見たい

その他の意見

- 本町通り商店街だけでなく周辺の商店街にも目を向けて取り上げるべき。→何か基準が必要
- 資源マップ上の本町通り商店街の配置図は数年前のもので、数店舗は閉店している。
- 四日市地区内の各バス停もスタート地点になり得る。

・コンビニエンスストア

四日市地区資源MAP



・レストラン
・九鬼産業

散策したいスポット

- 末広橋梁（7枚）
- 潮吹防波堤（5枚）
- 各種船舶・タグボート基地（5枚）
- 倉庫群（4枚）
- プロムナード（3枚）
- 臨港橋（3枚）
- 稲葉翁公園（2枚）
- 思案橋跡（2枚）
- 本町通り商店街（2枚）
- 壽栄廣神社（2枚）
- 稲葉三右衛門旧宅（2枚）
- 四日市灯台跡（2枚）
- 浜往還（2枚）
- ボードウォークと壁画（1枚）
- 潮呼橋跡（1枚）
- 稲葉翁銅像（1枚）
- 鯨船山車明神（1枚）
- 岩嶋屋（1枚）
- 大入道山車収蔵庫（1枚）
- 破甕山車（1枚）

起点・終点

- J R四日市駅（4枚）
- みなと公園付近（バス?）（2枚）
- 第二埠頭の駐車場（1枚）
- 稲葉翁銅像（1枚）←集合場所